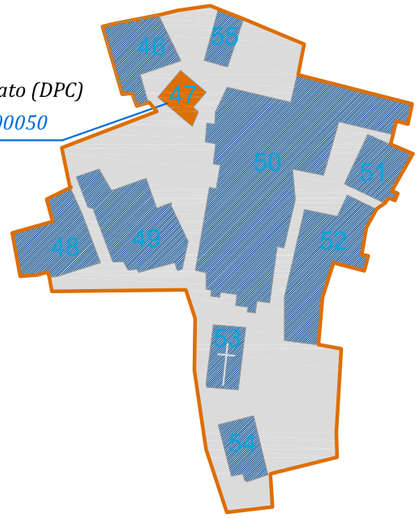

Perimetrazione Ambito1
Villa Moreni

ANAGRAFICA

Riferimenti Catastali

Foglio 01 Part. 399 Numero Piani 3

Indirizzo:

Consorzio dei proprietari:
Costituito: No ■

Avviso Pubblico:
Risposta No ■

INQUADRAMENTO URBANISTICO

P.R.G. Zona B1 N.T.A. art: 12
P.R.P.E. R.I. N.T.A. art: 16

SUPERFICI

Superficie coperta lorda SCL mq : 105
Superficie complessiva SC mq : 79

altezza media dei piani: m 2,70

Collegamenti verticali: Esterno ■ Interno ■

DESCRIZIONE GENERALE

L' Edificio Singolo presenta forma regolare, generale simmetria e caratteri di pregio.

RILIEVO FOTOGRAFICO

Foto 1 - Prospetto

Foto 2 - Prospetto

Foto 3 - Particolare

Foto 4 - Particolare

Foto 5 - Particolare

Foto 6 - Prospetto

Foto 7 - Particolare

PLANIMETRIA

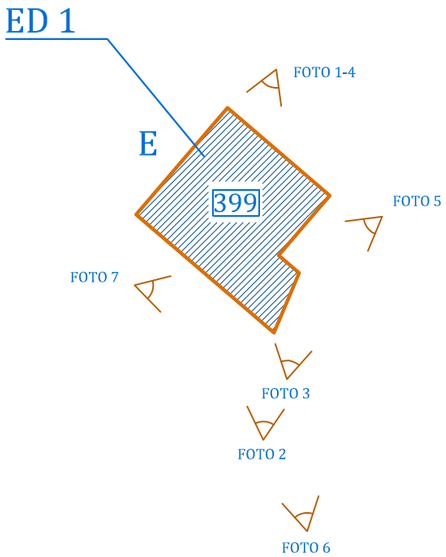

scala 1:500

SCHEDATURA AeDES

Provvedimenti di messa in sicurezza No ■

Scheda

Part. n. 399 NO

DANNO

A) Lesioni gravi
B) Lesioni lievi
C) Elementi minori danneggiati

Cinematismi attivati dal sisma

1) Ribaltamento facciata
2) Cedimento elementi verticali
3) Cedimento elementi orizzontali

VULNERABILITA' SISMICA

D) Piani sfalzati
E) Masse edilizie differenziate
F) Elementi critici locali
G) Irregolarità di forma
H) Murature incoerenti
I) Aperture disallineate
L) Copertura pesante

PRESIDI ANTISISMICI

M) Catene
N) Contrafforti
O) Muratura a scarpa
P) Archi
Q) Chiusure aperture

ELEMENTI STRUTTURALI

Tipologia delle murature

U) Conci lapidei ✓
V) Incerto, a sacco
Z) Mattoni e Blocchi in cls
Y) Altro

CARATTERI DELL'EDIFICIO

Altri elementi significativi

R) Superfetazioni
S) Cavità / cantine
T) Elementi aggettanti

Elementi di finitura

Finitura Facciata:
Facciavista
Pluviali e discendenti:
Rame
Infissi:
Legno
Cornicioni e marcapiano
Attacco a terra
Opere in ferro

Elementi di pregio architettonico

Sono presenti architravi, cornici e mensole in conci lapidei.

SCHEMA VOLUMETRICO

Rappresentazione modello tridimensionale