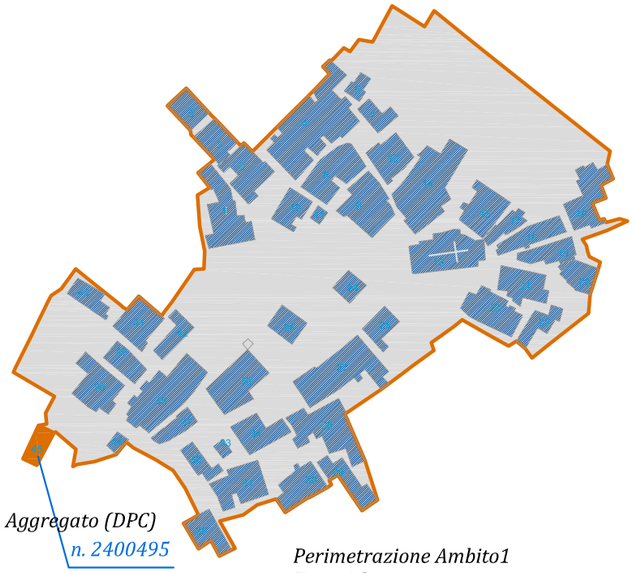

Aggregato (DPC)
n. 2400495

Perimetrazione Ambito1
Fano Adriano

ANAGRAFICA

Riferimenti Catastali

Foglio 02 Part. 571 Numero Piani 3

Indirizzo:

Consorzio dei proprietari:
Costituito: No ■

Avviso Pubblico:
Risposta No ■

INQUADRAMENTO URBANISTICO

P.R.G. Zona C3 N.T.A. art: 15

SUPERFICI

Superficie coperta lorda SCL	mq :	291
Superficie complessiva SC	mq :	218

altezza media dei piani: m 2,70

Collegamenti verticali: Esterno ☐ Interno ■

DESCRIZIONE GENERALE

L' ES si trova ai margini della perimetrazione dell'abitato di Fano Adriano. L'edificio è strutturato su due livelli di cui il primo risulta parzialmente interrato.

PLANIMETRIA

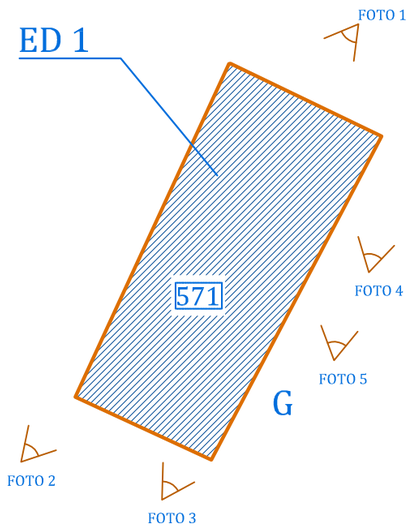

N

scala 1:500

SCHEMA VOLUMETRICO

Rappresentazione modello tridimensionale





RILIEVO FOTOGRAFICO

Foto 1 - Prospetto

Foto 2 - Prospetto

Foto 3 - Particolare

Foto 4 - Prospetto

Foto 5 - Prospetto

SCHEDATURA AeDES

Provvedimenti di messa in sicurezza No ■

Scheda

Part. n. 571 NO

DANNO

A) Lesioni gravi
B) Lesioni lievi
C) Elementi minori danneggiati

Cinematismi attivati dal sisma

1) Ribaltamento facciata
2) Cedimento elementi verticali
3) Cedimento elementi orizzontali

PRESIDI ANTISISMICI

M) Catene
N) Contrafforti
O) Muratura a scarpa
P) Archi
Q) Chiusure aperture

ELEMENTI STRUTTURALI

Tipologia delle murature

U) Conci lapidei ✓
V) Incerto, a sacco ✓
Z) Mattoni e Blocchi in cls
Y) Altro

VULNERABILITA' SISMICA

D) Piani sfalzati
E) Masse edilizie differenziate
F) Elementi critici locali
G) Irregolarità di forma
H) Murature incoerenti
I) Aperture disallineate
L) Copertura pesante

CARATTERI DELL'EDIFICIO

Altri elementi significativi

R) Superfetazioni
S) Cavità / cantine
T) Elementi aggettanti

Elementi di finitura

Finitura Facciata:
Intonaco civile e facciavista
Pluviali e discendenti:
Rame
Infissi:
Legno
Cornicioni e marcapiano
Attacco a terra
Opere in ferro

Elementi di pregio architettonico

Non presenti