



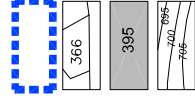
Legenda generale

Perimetrazione Ambito 1

Particelle Catastali

Edifici

Curve di livello Δ 5m



Legenda Tematica

Unità Minima di Intervento

Regimi Intervento

Manutenzione Ordinaria

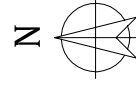

Manutenzione Straordinaria

Restauro e Risanamento Conservativo

Ristrutturazione Edilizia

Demolizione

Sostituzione Edilizia



scala 1:1000



Descrizione e note della tavola:

La tavola individua i regimi di intervento editizi riferiti alle rispettive unità minime di intervento progettuali.
La classificazione è effettuata in riferimento alle previsioni delle N.T.A. del Pdr e più in generale all'art. 3 del D.P.R. 380/2001 e smi.

Riferimenti:

FONTI: Regione Abruzzo, Comune Fano Adriano
BASE DATI: Regione Abruzzo CTR2007, CAT Comune Fano Adriano
VERSIONE: 17062015V1
REVISIONE: 17062015R1