








Legenda generale


- Perimetrazione Ambito1 
- Particelle Catastali 
- Edifici 
- Curve di livello Δ 5m 

Legenda Tematica

- Agibile - tipo A 
- Parzialmente Inagibile - tipo B/C 
- Inagibile - tipo E 
- Indeterminato - tipo D 
- Inagibilità Esterna - tipo F 
- Non Attribuito - tipo N 
- Cod. id. aggregati DPC 

Versione aggiornata alla delibera del Consiglio Comunale di Fano Adriano n.5 del 30.04.16 di controdeduzione alle osservazioni

Descrizione e note della tavola:
 Nella tavola vengono indicati gli esiti di agibilità attribuiti al patrimonio edilizio dal censimento del DPC e degli Uffici Territoriali. Gli esiti sono stati attribuiti con scheda AeDES.

N

 scala 1:2000