









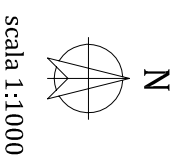


Legenda generale

-  Perimetrazione Ambito 1
-  Particelle Catastrali
-  Edifici
-  Curve di livello Δ 5m

Legenda Tematica

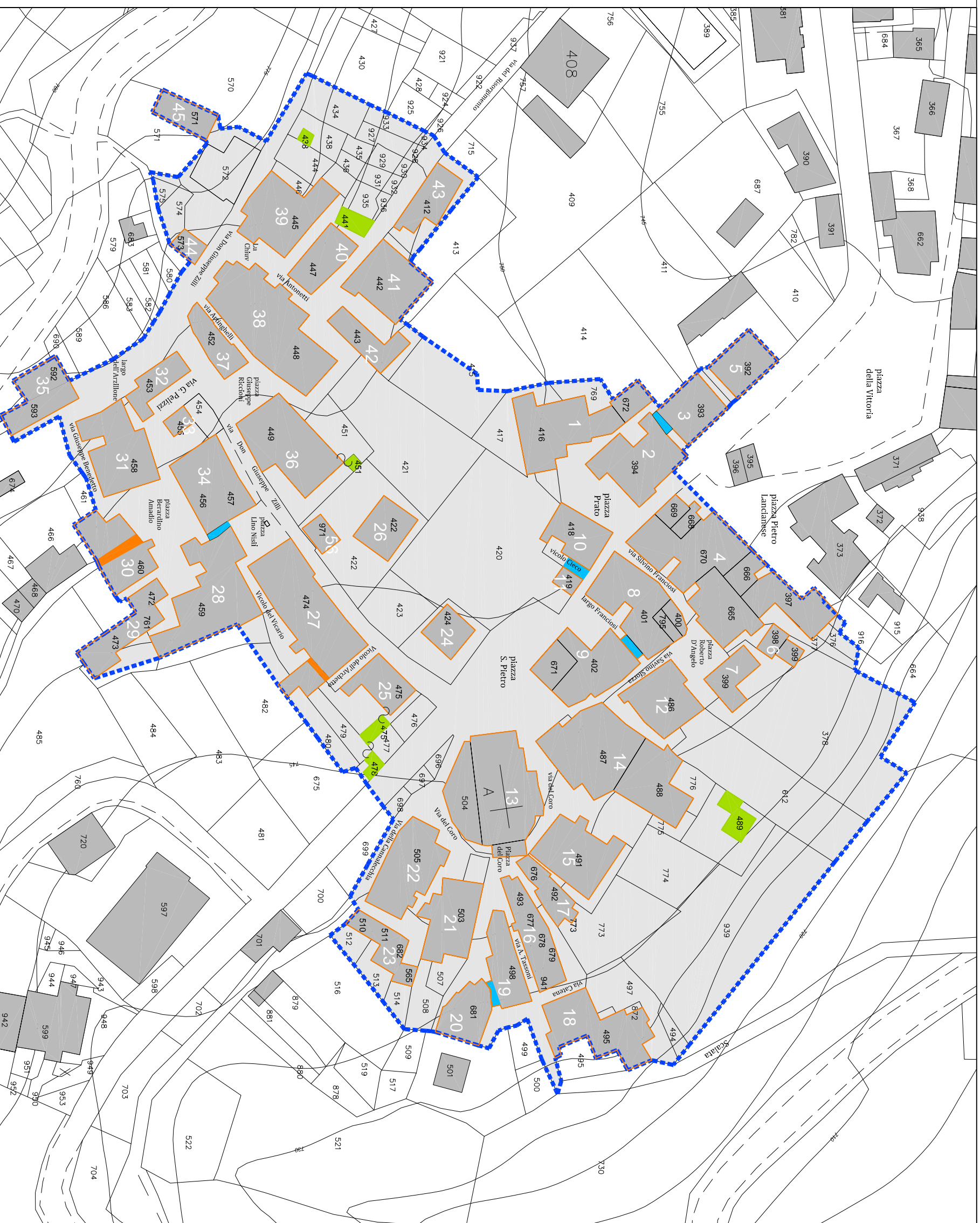
-  Elementi Edilizi Pdr
 -  Pertinenze Minori esclusi dal Pdr
 -  Connessioni strutturali
 -  Connessioni non strutturali
- Nota: Vedi schede Elementi Pdr



scala 1:1000

Progettazione:

R.T.P. Ing. LUCA IAGNEMMA
Via Salaria Antica Est 78, 67100 L'Aquila
Tel./Fax +39.0862311621 Email: pdr.fanoadriano@gmail.com



Descrizione e note della tavola:

La tavola individua gli elementi edilizi definiti dal Pdr che verificano ed integrano quelli già definiti dall'amministrazione comunale. Nelle situazioni di connessioni aeree tra gli elementi edilizi si sono esaminate le caratteristiche tipologiche delle connessioni stesse per ipotizzare le continuità strutturali.

Riferimenti:

FONTI: Regione Abruzzo, Comune Fano Adriano
BASE DATI: Regione Abruzzo CTR2007, CAT Comune Fano Adriano
VERSIONE: 17062015V1
REVISIONE: 17062015R1

