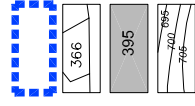




Legenda generale

- Perimetrazione Ambito 1
- Particelle Catastali
- Edifici
- Curve di livello Δ 5m



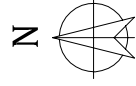
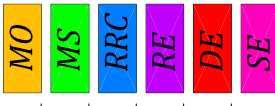
Legenda Tematica

Unità Minima di Intervento

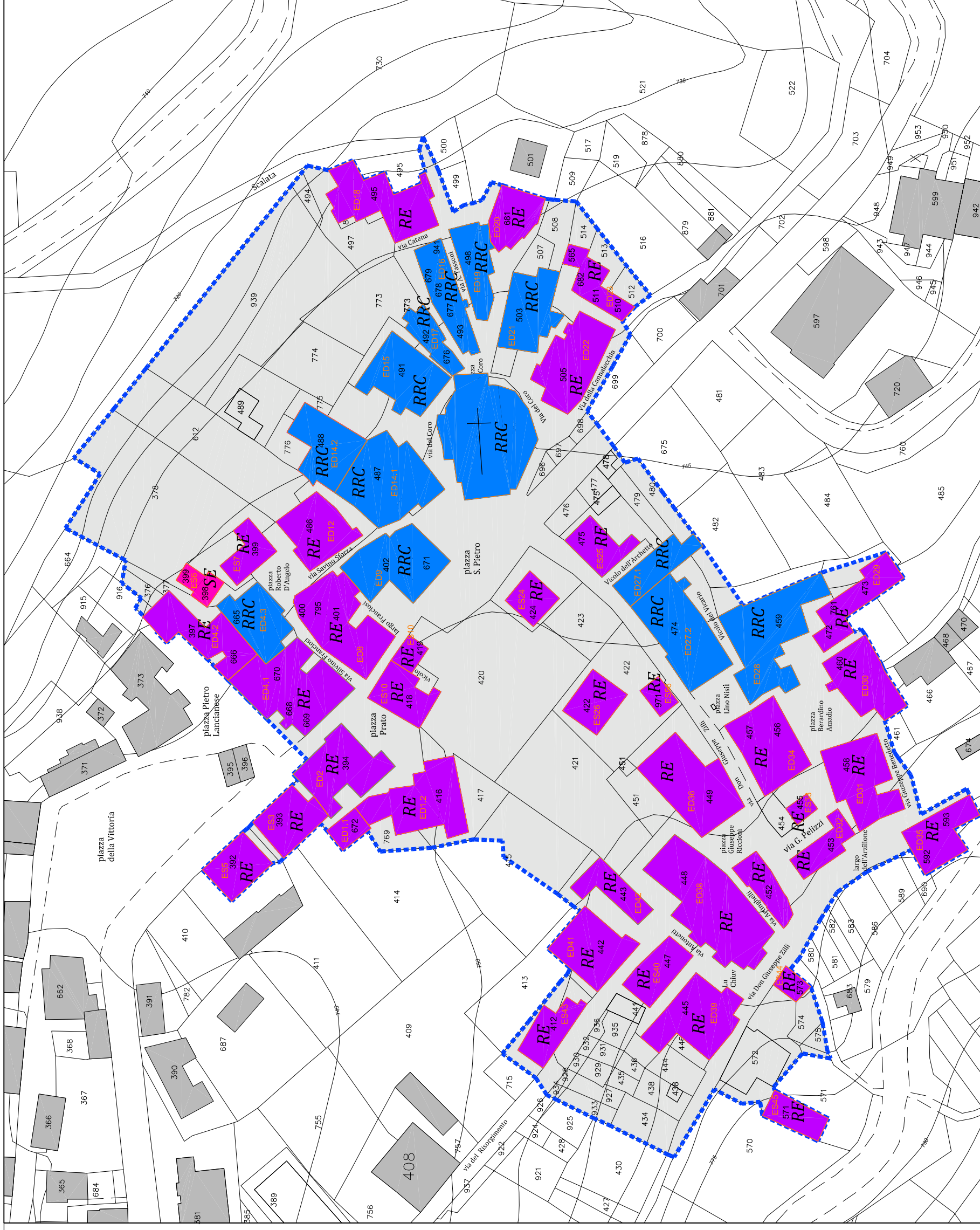


Regimi Intervento

- Manutenzione Ordinaria
- Manutenzione Straordinaria
- Restauro e Risanamento Conservativo
- Ristrutturazione Edilizia
- Demolizione
- Sostituzione Edilizia



scala 1:1000



Descrizione e note della tavola:

La tavola individua i regimi di intervento edilizi riferiti alle rispettive unità minime di intervento progettuali.  
La classificazione è effettuata in riferimento alle previsioni delle N.T.A. del PaR e più in generale all'art. 3 del D.P.R. 380/2001 e smi.

Riferimenti:

FONTE: Regione Abruzzo, Comune Fano Adriano  
BASE DATI: Regione Abruzzo CTR2007, CAT Comune Fano Adriano  
VERSIONE: 17062015V1  
REVISIONE: 17062015R1

