



**Legenda generale**

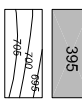
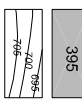


Perimetrazione Ambito 1

Particelle Catastali

Edifici

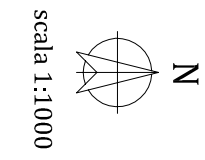
Curve di livello  $\Delta 5m$



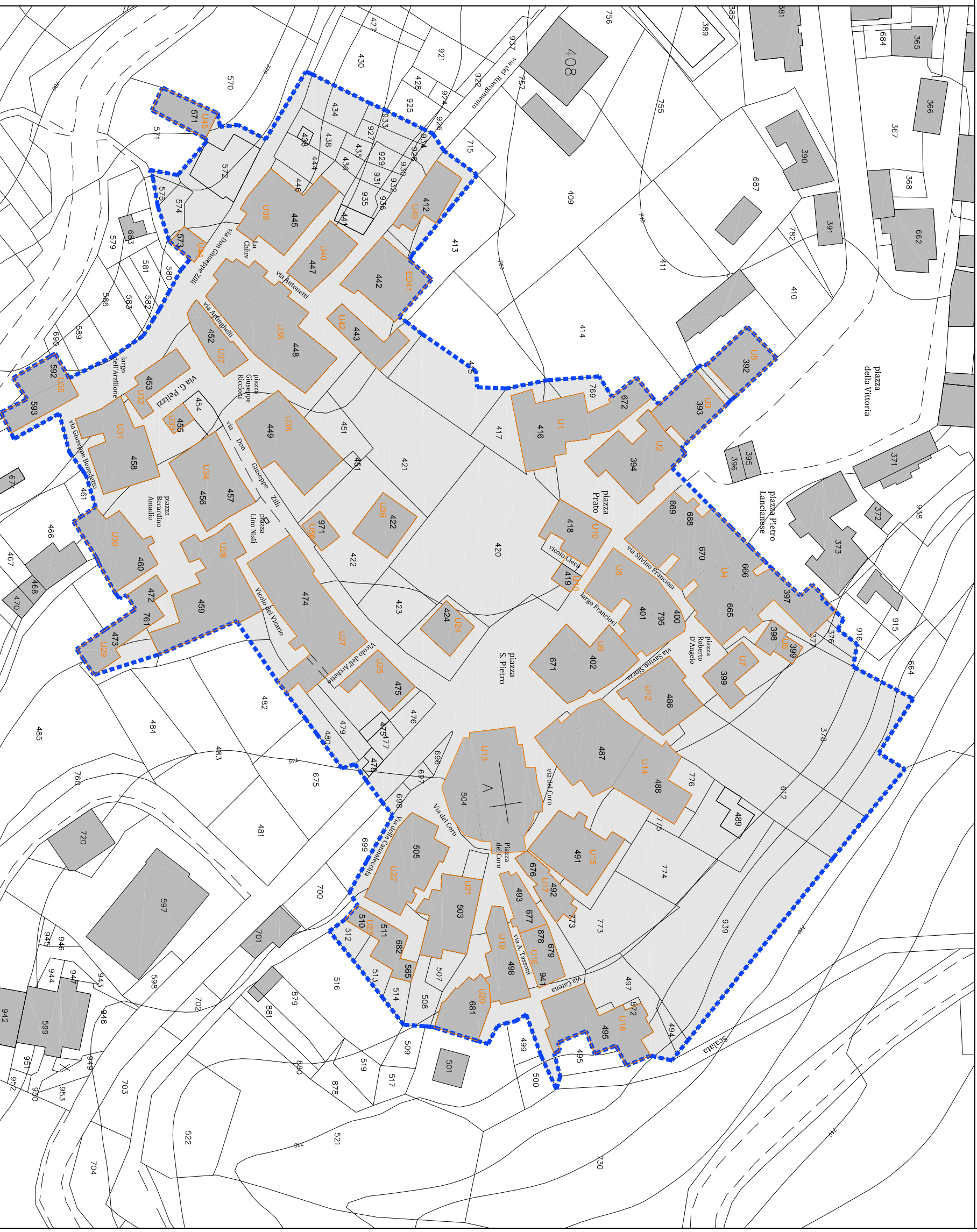
**Legenda Tematica**



Unità Minima di Intervento



scala 1:1000



**Progettazione:**

**R.T.P. Ing. LUCA IAGNEMMA**

Via Salaria Antica Est 78, 67100 L'Aquila

Tel./Fax +39.0862311621 Email: pdi.fanoadriano@gmail.com

**Descrizione e note della tavola:**

La tavola individua le unità minime di intervento in riferimento al Dec. n.1 USRC. La classificazione si è basata su analisi storiche, analisi del danno AeDES, analisi tipologiche sulle strutture edilizie e sul sistema delle coperture. La verifica è demandata alla fase del progetto edilizio e al relativo rilievo interno delle strutture.

**Riferimenti:**

PONTI: Regione Abruzzo, Comune Fano Adriano  
BASE DATI: Regione Abruzzo CTR2007, CAT Comune Fano Adriano  
VERSIONI: 17062015V1  
REVISIONI: 17062015R1

