



Legenda generale

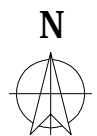
- Perimetrazione Ambito 1 
- Particelle Catastali 
- Edifici 
- Curve di livello Δ 5m 

Legenda Tematica

- Perimetrazione Zona A di PRG 
- Perimetrazione PRE 

Descrizione e note della tavola:

La tavola riporta la perimetrazione d'intesa (Art. 2 del DCDR 3/2010) dell'Ambito 1 del Piano di Ricostruzione: insediamento di Fano Capoluogo e di Villa Moreni.



scala 1:2000