

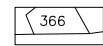


### Legenda generale

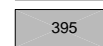
Perimetrazione Ambito 1



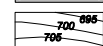
Particelle Catastali



Edifici



Curve di livello Δ 5m



### Legenda Tematica

Aree per il soccorso



Aree di soccorso e prelievo




Luoghi sicuri



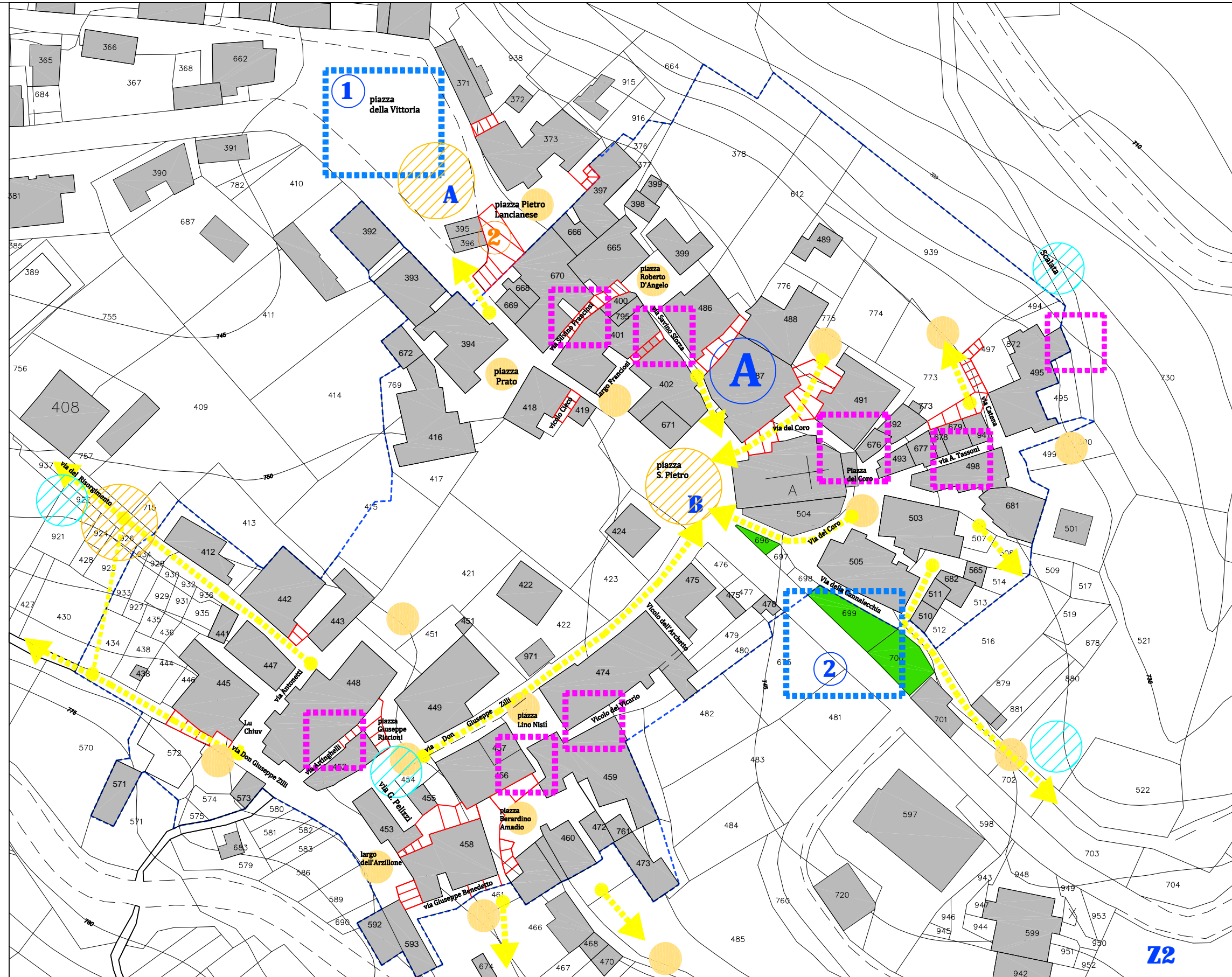
Aree sicure di fuga



Vie di fuga



Zone di rischio



N  
scala 1:1000

### Descrizione e note della tavola:

La tavola schematizza il sistema di gestione di possibili fasi di emergenza sismica durante la fase di cantierizzazione. Lo schema considera le caratteristiche dell'insediamento e andrà specificata durante la fase esecutiva in relazione all'attivazione temporale dei lavori sui vari edifici.

### Riferimenti:

FONTE: Regione Abruzzo, Comune Fano Adriano  
BASE DATI: Regione Abruzzo CTR2007, CAT Comune Fano Adriano  
VERSIONE: 17062015V1  
REVISIONE: 17062015R1



Z2