

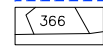


### Legenda generale

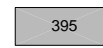
Perimetrazione Ambito 1



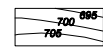
Particelle Catastali



Edifici




Curve di livello Δ 5m

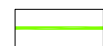


### Legenda Tematica

Percorsi Mezzi Pesanti



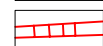
Percorsi Mezzi Leggeri



Percorsi Pedonali



Percorsi Gradonati



Aree di difficile cantierizzazione



Aree per il deposito temporaneo e di scambio



Aree possibili per stoccaggio materiali



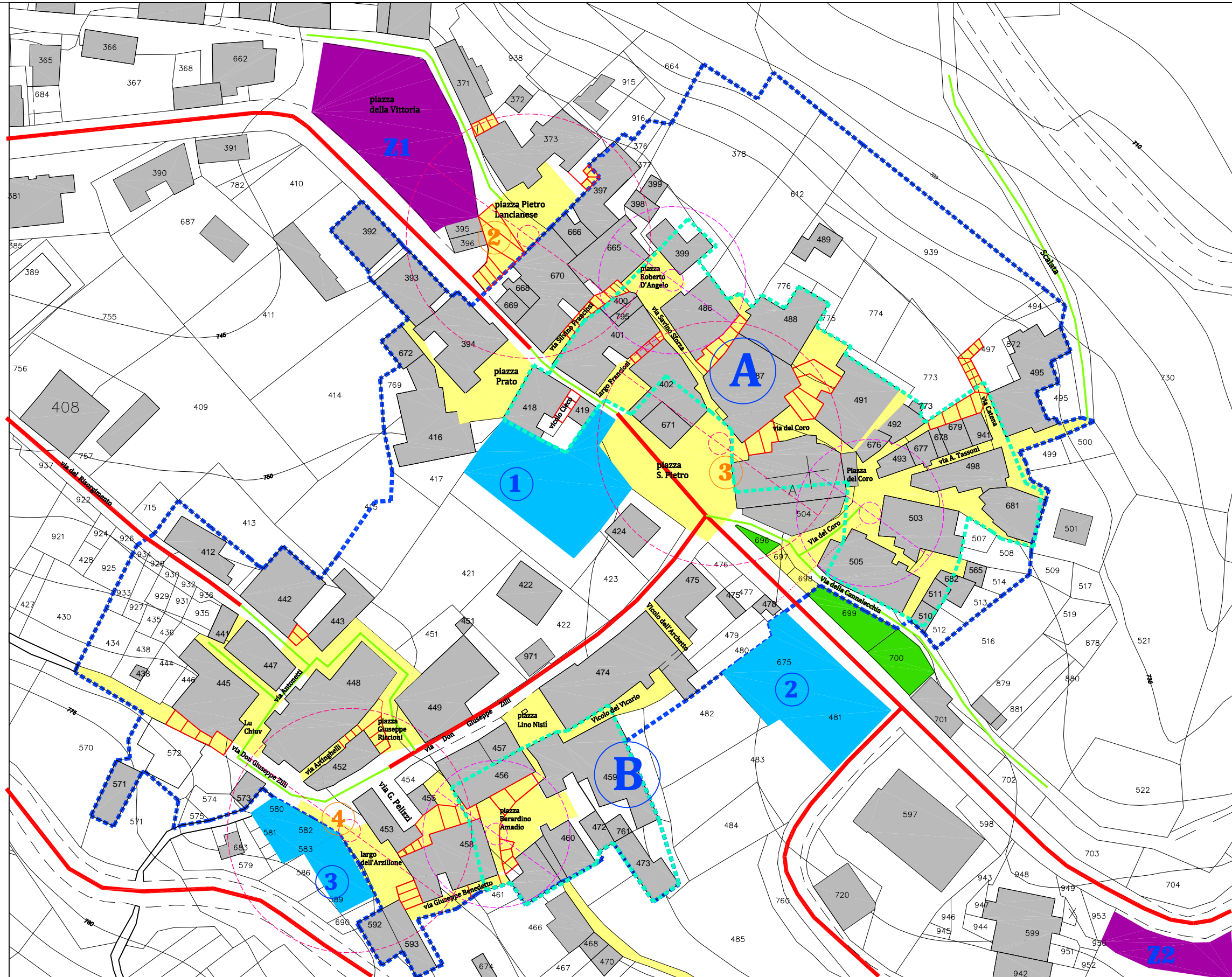
Gru a torre di macroarea (possibile localizzazione)



Gru a torre di zona (possibile localizzazione)



scala 1:1000



### Descrizione e note della tavola:

La tavola descrive le caratteristiche dell'insediamento in relazione alle attività di cantierizzazione della ricostruzione. Si indicano alcune aree come proposta per l'istallazione di sistemi elevatori e di aree di stoccaggio e scarico temporaneo dei materiali.

### Riferimenti:

FONTI: Regione Abruzzo, Comune Fano Adriano  
BASE DATI: Regione Abruzzo CTR2007, CAT Comune Fano Adriano  
VERSIONE: 17062015V1  
REVISIONE: 17062015R1

