




### Legenda generale

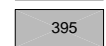
Perimetrazione Ambito 1




Particelle Catastali



Edifici



Curve di livello Δ 5m



### Legenda Tematica

Elementi Edilizi PdR



Pertinenze Minori



Connessioni strutturali



Connessioni non strutturali



Nota: Vedi schede Elementi PdR



scala 1:1000

### Descrizione e note della tavola:

La tavola individua gli elementi edilizi definiti dal PdR che verificano ed integrano quelli già definiti dall'amministrazione comunale. Nelle situazione di connessioni aeree tra gli elementi edilizi si sono esaminate le caratteristiche tipologiche delle connessioni stesse per ipotizzare le continuità strutturali.

### Riferimenti:

FONTE: Regione Abruzzo, Comune Fano Adriano  
BASE DATI: Regione Abruzzo CTR2007, CAT Comune Fano Adriano  
VERSIONE: 17062015V1  
REVISIONE: 17062015R1

