

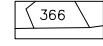


Legenda generale

Perimetrazione Ambito 1



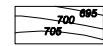
Particelle Catastali



Edifici




Curve di livello Δ 5m



Legenda Tematica

Percorsi Carrabili



Percorsi Pedonali



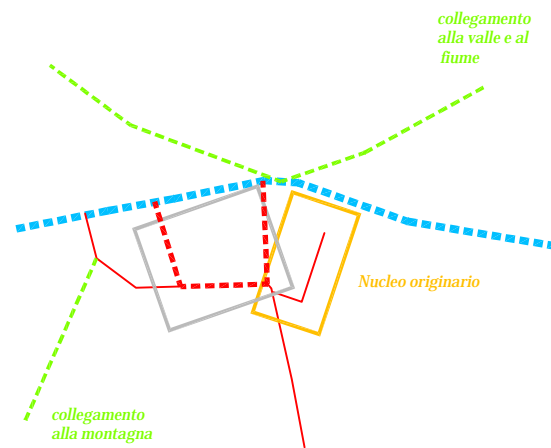
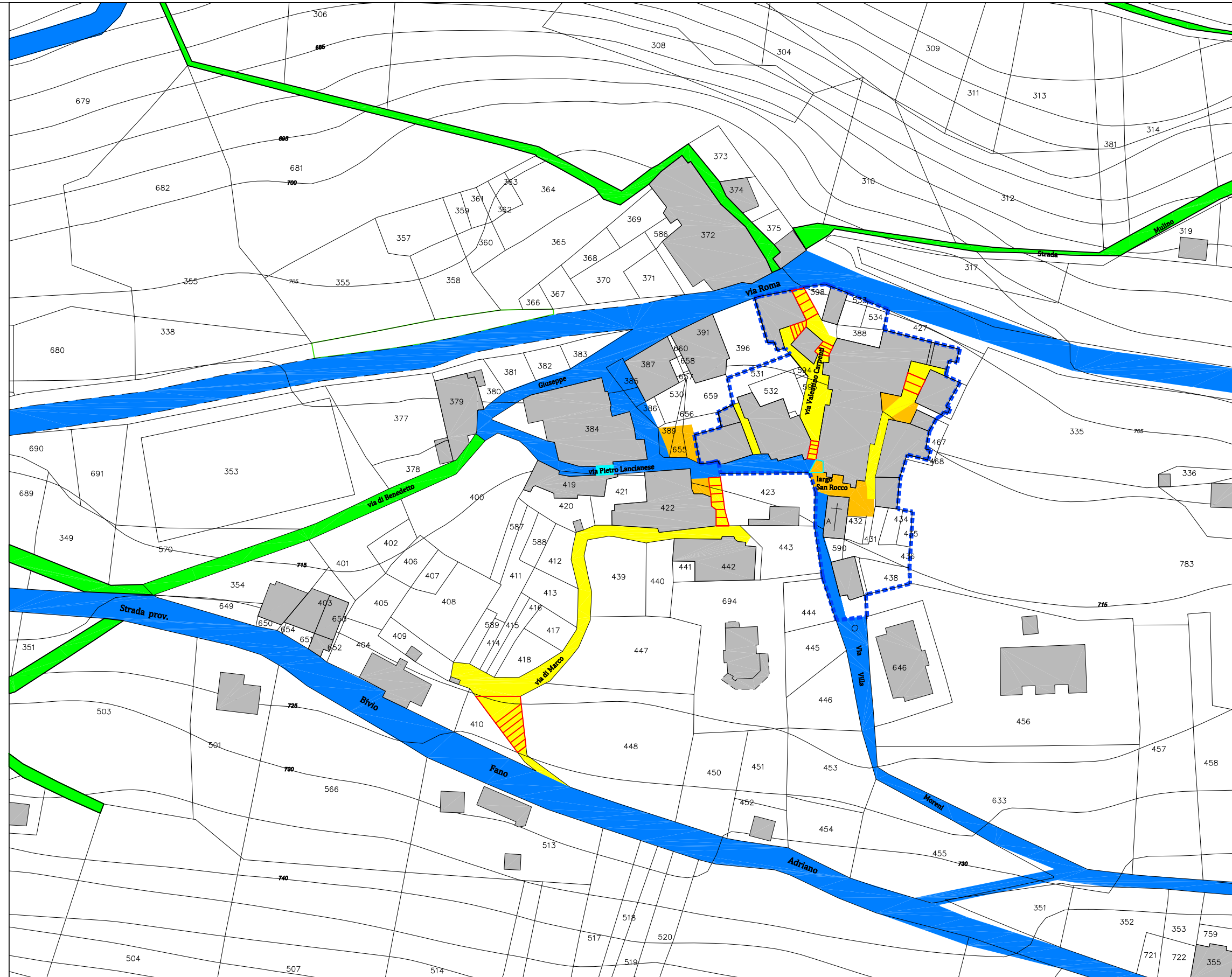
Percorsi Sentieristici



Percorsi Gradonati



Percorsi Coperti



Schema delle relazioni



scala 1:1000

Descrizione e note della tavola:

La tavola descrive le relazioni strutturali e i percorsi dell'insediamento di Fano Adriano e di Villa Moreni. Le reti vengono classificate a seconda delle varie tipologie e usi.

Riferimenti:

FONTI: Regione Abruzzo, Comune Fano Adriano
BASE DATI: Regione Abruzzo CTR2007, CAT Comune Fano Adriano
VERSIONE: 17062015V1
REVISIONE: 17062015R1

