

EDIFICIO/AGGREGATO interassato dalla fascia di rispetto della scarpata



VILLA MORENI

NUMERI: 46, 47, 48, 49, 50, 51, 52, 53, 55








FANO ADRIANO

NUMERI: 2, 3, 4, 5, 6, 7, 8, 9, 12, 13, 14, 15, 16, 17, 18, 19, 20, 21, 22, 23

Legenda generale

- Perimetrazione Ambito1 
- Particelle Catastali 
- Edifici 
- Curve di livello Δ 5m 

Legenda Tematica

- Numero Elemento Edilizio 
- Numero Edificio 
- EDIFICIO/AGGREGATO 
- EDIFICIO/AGGREGATO interassato dalla fascia di rispetto della scarpata 
- Orlo scarpata di degradazione o di frana quiescente 
- Orlo scarpata con influenza strutturale 
- Fascia di rispetto (60 metri) dall' orlo 



scala 1:2000

Descrizione e note della tavola:

Nella tavola, richiesta come precisione di approfondimento nella Conferenza dei Servizi dalla Autorità di Bacino della Regione Abruzzo, è stato riportato il profilo della scarpata che interessa la perimetrazione del PdR dell' Ambito 1 del Comune di Fano. Vengono riportate anche le fasce di rispetto della stessa in intersezione con l'edificato presente.